

**Herzlich willkommen im**

# Nordic Parc Fichtelgebirge

## Loipenübersicht Fichtelgebirge

Alles zum Thema Langlaufen: einfache Wanderloipen, leichte Fitnessloipen und anspruchsvolle Sportloipen für Klassik- und Skating-Technik.

Legende	
	Bundesstraße
	Staats- und Kreisstraßen
	Forstweg, nur Fußgänger
	Loipenparkplatz
	Bergwacht
	Wirtshaus
	Schutzhütte
	Bushaltestelle
	Skischule
	Biathlonanlage
	Hauptloipen
	Loipe leicht
	Loipe mittel
	Loipe schwer
	Verbindungsloipen VL
	Zustiegsgloipen ZL
	Nachtlöipe
	Laufrichtung
	Loipenstart
	Sessellift
	Skisüste

### Das Fichtelgebirge – das Langlaufparadies in Nordbayern

Das Fichtelgebirge – das sagenhafte Mittelgebirge in Bayern mit den höchsten Bergen in Franken. Der Schneeberg hat eine Höhe von 1.051 m und der Erlebnisberg Ochsenkopf bietet auf 1.024 m Schneevergnügen pur. Herrliche Aussichtspunkte vom Waldstein, vom Epprechtstein, vom Kornberg und von der Kösseine gewähren Ausblicke in eine zauberhafte Winterlandschaft.

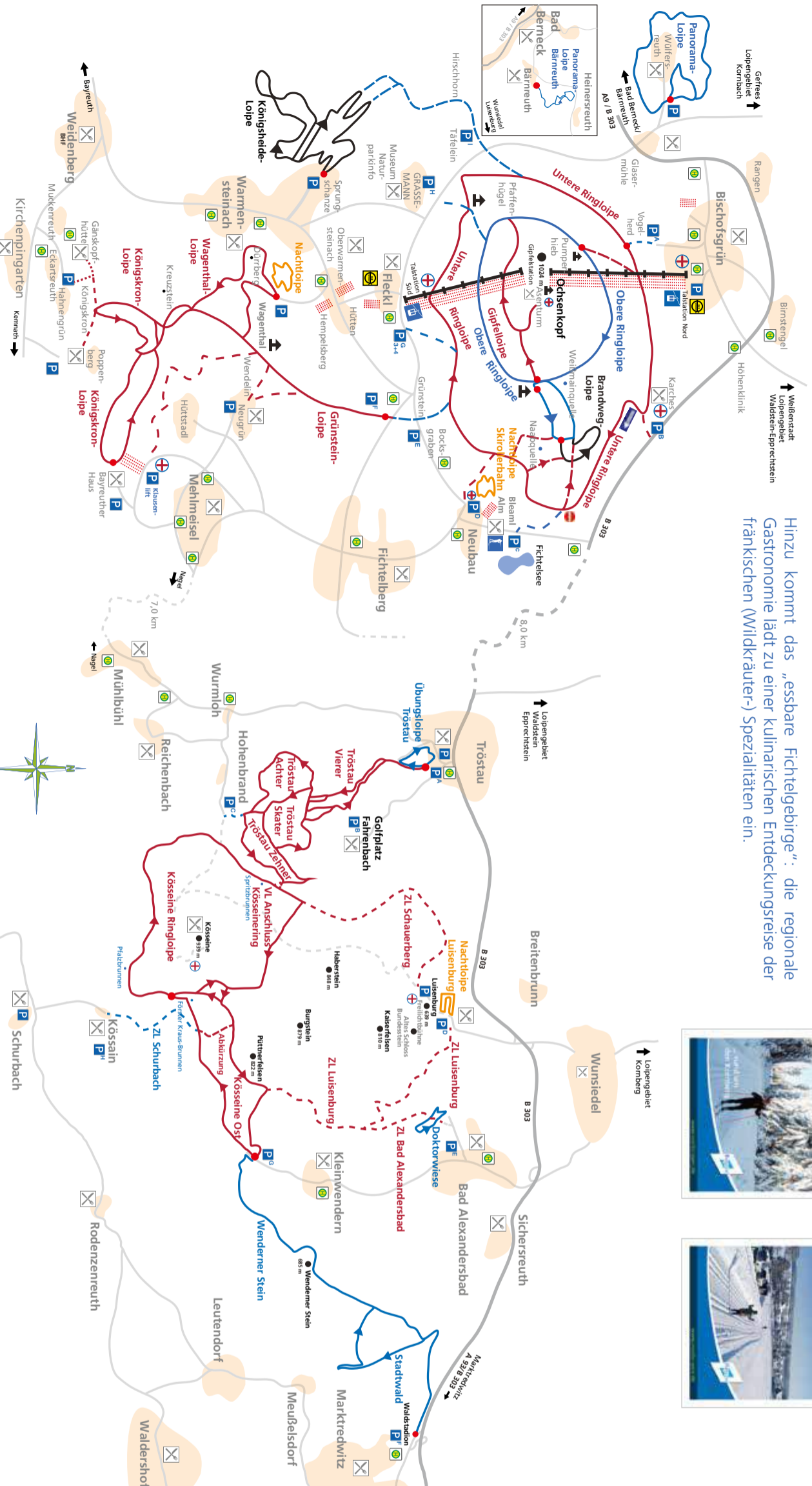
Da ist es ein besonderes Erlebnis, das verschneite Fichtelgebirge auf Langlaufskiern zu entdecken. Nordbayerns bestens präparierte Loipen laden zum Genießen ein. Langlaufen – der winterliche Volkssport für alle Altersgruppen – macht in der verschneiten Winterlandschaft des Fichtelgebirges „sagenhaften“ Spaß.

Neben dem Langlauf bietet das Fichtelgebirge weitere großartige Winteraktivitäten: Wanderungen durch verschneite Fichtenwälder, wilde Schlittenfahrten, kurzweilige Skiabfahrten, spektakuläre Hundeschlittenrennen und romantische Kutschfahrten.

Hinzu kommt das „essbare Fichtelgebirge“: die regionale Gastronomie lädt zu einer kulinarischen Entdeckungsreise der fränkischen (Wildkräuter-) Spezialitäten ein.

### Die vier Gebietsflyer

Die vier Gebietsflyer bieten Details zu Loipen, Höhenprofil, Beschreibung, Parkplätzen, Einkehrmöglichkeiten und weitere interessante Informationen.



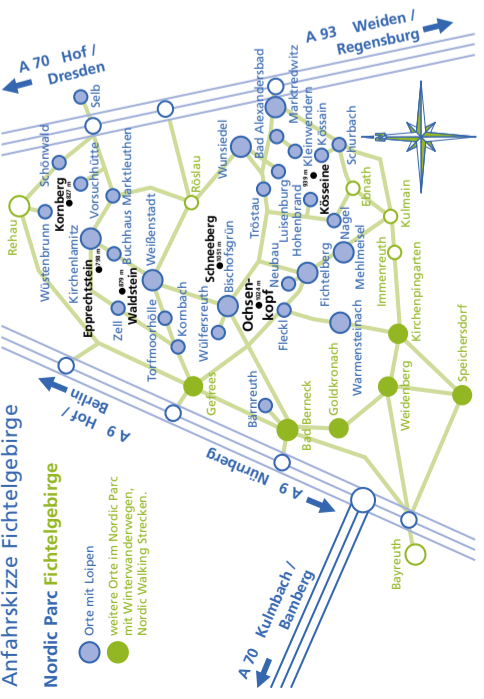
Loipensystem Ochsenkopf

Loipensystem Kösseine



**Impressum:**  
 Tourismuszentrale Fichtelgebirge e.V., Gablonzerstraße 7 Fichtelberg  
 Fotos: Tourismuszentrale Fichtelgebirge/Andreas Hub  
 Grafik: www.druckservice-zw.de  
**2. Auflage 2016, 10.000 Stück**

Für den Inhalt wird keine Gewähr übernommen. Für Änderungen und  
 ist der Herausgeber dankbar.



# Nordic Parc Fichtelgebirge

## Loipenübersicht Fichtelgebirge Classic & Skate



Deutscher Hütewandertag 2018  
 Bayern

www.tz-fichtelgebirge.de

# Nordic Parc Fichtelgebirge

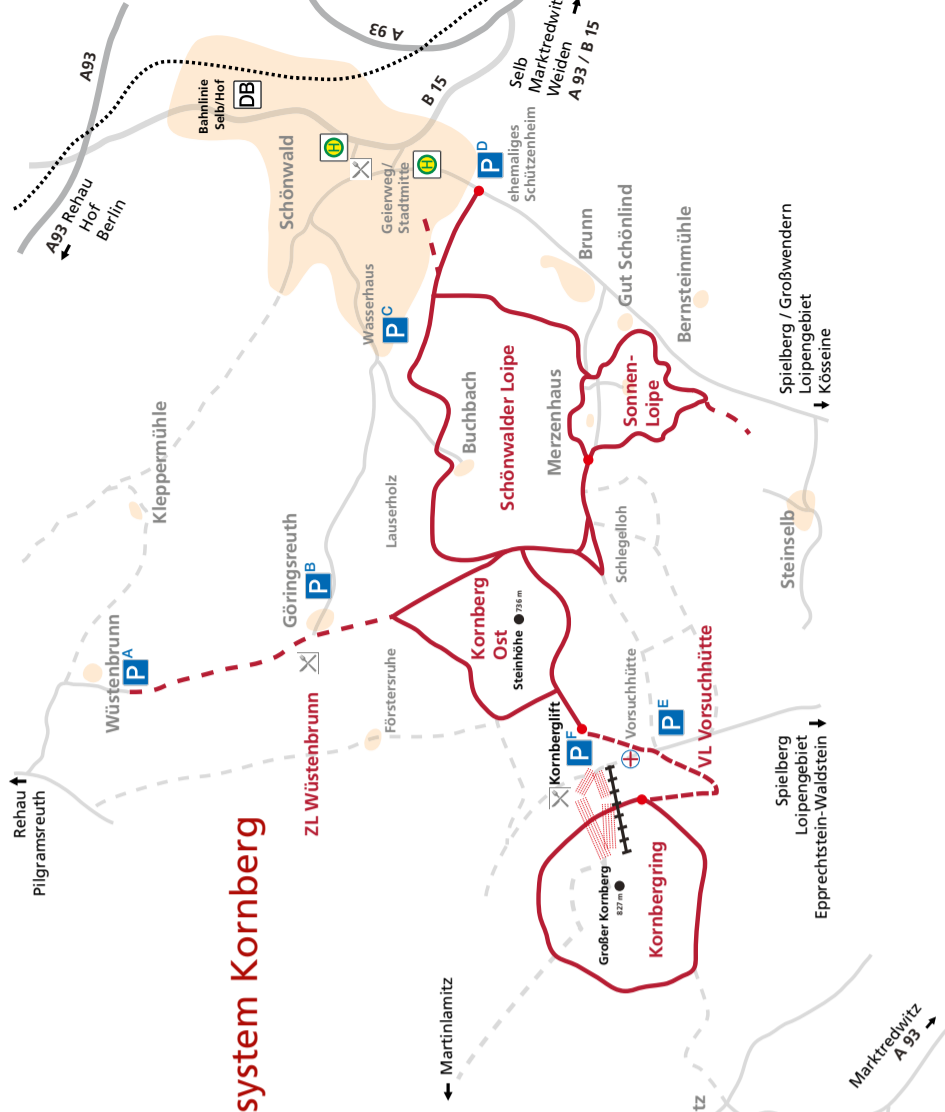
**Hinweis:** Karte zeigt ungefähren Loipenverlauf und dient der Groborientierung.

Streckenausschilderung vor Ort beachten.

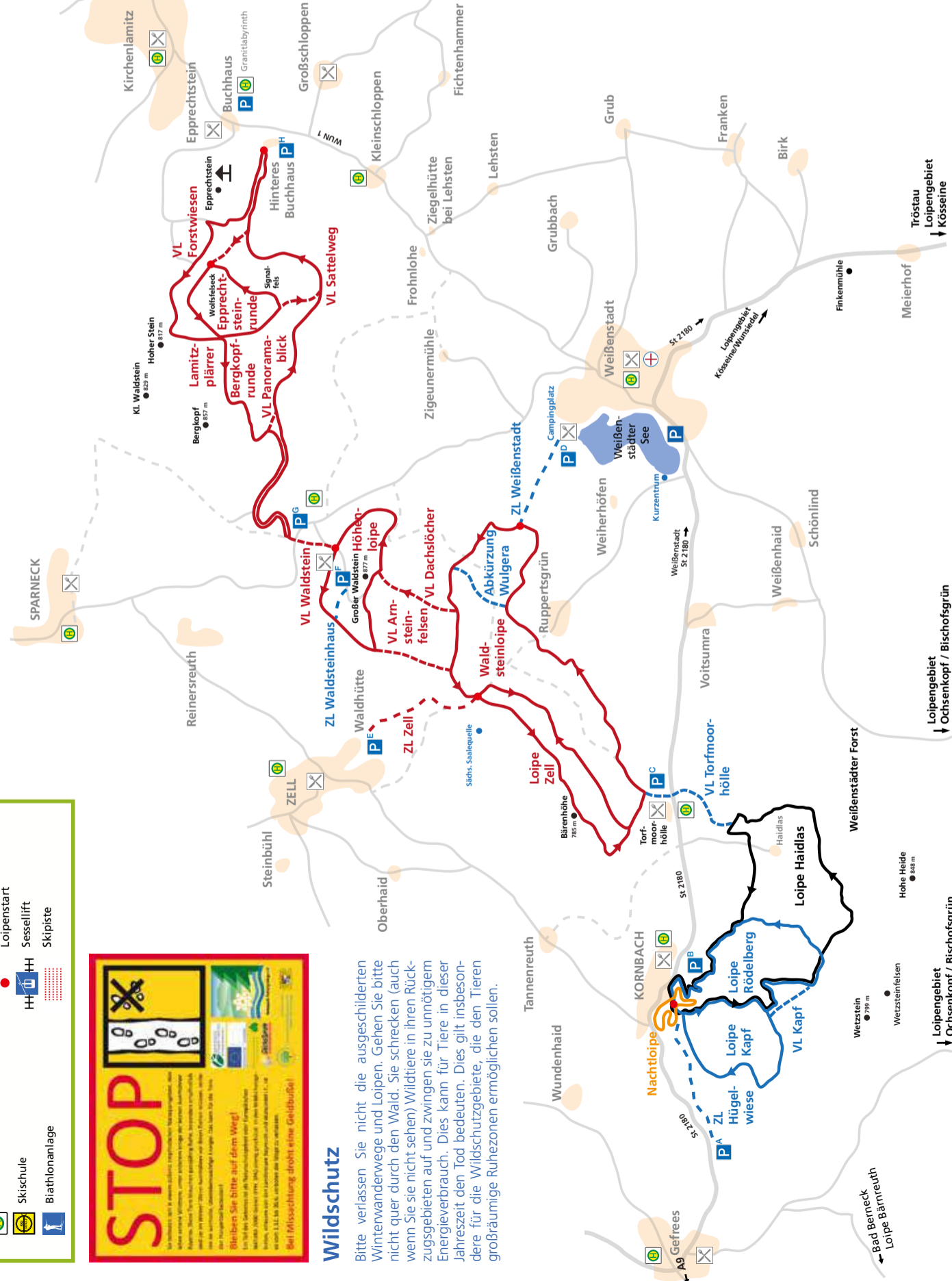
Nicht zur maßstabsgetreuen Entfernungsmessung geeignet (topographische Karte verwenden, z.B. Wintersportkarte „Region Ochsenkopf“, Fritsch Wanderkarte)

## Loipenübersicht Fichtelgebirge

### Loipensystem Kornberg



### Loipensystem Kornbach - Waldstein - Epprechtstein



Legende	
	Bundesstraße
	Staats- und Kreisstraßen
	Forstweg, nur Fußgänger
	Loipenparkplatz
	Bergwacht
	Wirtshaus
	Schutzhütte
	Bushaltestelle
	Skischule
	Biathlonanlage
	<b>Hauptloipe</b>
	Loipe leicht
	Loipe mittel
	Loipe schwer
	Verbindungsloipen VL
	Verbindungsloipen ZL
	Zustiegssteig ungespurte
	Nachloipe
	Laufrichtung
	Loipenstart
	Sessellift
	Skipliste



### Wildschutz

Bitte verlassen Sie nicht die ausgeschilderten Winterwanderwege und Loipen. Gehen Sie bitte nicht quer durch den Wald. Sie schrecken (auch wenn Sie sie nicht sehen) Wildtiere in ihren Rückzugsbereichen auf und zwingen sie zu unnötigem Energieverbrauch. Dies kann für Tiere in dieser Jahreszeit den Tod bedeuten. Dies gilt insbesondere für die Wildschutzgebiete, die den Tieren großräumige Ruhezeiten ermöglichen sollen.

### Langlaufen im Nordic Parc Fichtelgebirge

Der Nordic Parc Fichtelgebirge hat für Langläufer viel zu bieten. Rund 255 km Langlaufloipen laden dazu ein, die verschneite Winterlandschaft des Fichtelgebirges im klassischen Stil oder in der Skating-Technik zu entdecken. Der Nordic Parc Fichtelgebirge bietet hierbei ein breites Angebot an bestens präparierten leichten (blau), mittleren (rot) und schweren (schwarz) Loipen. Hinzu kommen mehrere Nachtloipen und eine beschnittene Skirollerbahn mit Biathlonstadion.

Der Nordic Parc Fichtelgebirge bietet vier Loipensysteme: Ochsenkopf (rund 100 km, 12 Hauptloipen), Kornbach – Waldstein – Epprechtstein (70 km, 8 Hauptloipen), Kösseine (64 km, 10 Hauptloipen) und Kornberg (22 km, 4 Hauptloipen)

mit insgesamt 59 km blauen Loipen, 174 km roten Loipen und 22 km schwarzen Loipen.

Karten der einzelnen Loipensysteme sind bei der Tourismuszentrale Fichtelgebirge und den örtlichen Touristinformation erhältlich. Weitere Informationen über das komplette Angebot zum Wintererlebnis im Fichtelgebirge erhalten Sie im Internet unter [www.nordic-parc.de](http://www.nordic-parc.de). Übernachtungsmöglichkeiten und weitere Informationen über das „sagenhafte“ Fichtelgebirge finden Sie auf der Internetseite [www.tz-fichtelgebirge.de](http://www.tz-fichtelgebirge.de).

Scannen Sie mit Ihrer Smartphone-App den QR-Code und Sie erhalten weitere Infos auf: [www.nordic-parc.de](http://www.nordic-parc.de)

